

**UCHWAŁA NR XXI/190/16
RADY GMINY GNOJNIK**

z dnia 5 grudnia 2016 r.

w sprawie wyznaczenia obszaru zdegradowanego i obszaru rewitalizacji w gminie Gnojnik

Na podstawie art. 18 ust. 2 pkt 15 ustawy z dnia 8 marca 1990 r. o samorządzie gminnym (Dz. U. z 2016 r. poz. 446 z p późn.zm.) w związku z art. 8 ust. 1 ustawy z dnia 9 października 2015 r. o rewitalizacji (Dz. U. z 2015 r. poz. 1777 z późn zm.) na wniosek Wójta Gminy Gnojnik, Rada Gminy w Gnojniku uchwala, co następuje:

§ 1. Wyznacza się na terenie gminy Gnojnik obszar zdegradowany i obszar rewitalizacji, w granicach wskazanych na załączniku mapowym do niniejszej uchwały.

§ 2. Wykonanie uchwały powierza się Wójtowi Gminy Gnojnik.

§ 3. Uchwała podlega ogłoszeniu w Dzienniku Urzędowym Województwa Małopolskiego.

§ 4. Uchwała wchodzi w życie po upływie 14 dni od dnia ogłoszenia.

Przewodniczący Rady Gminy

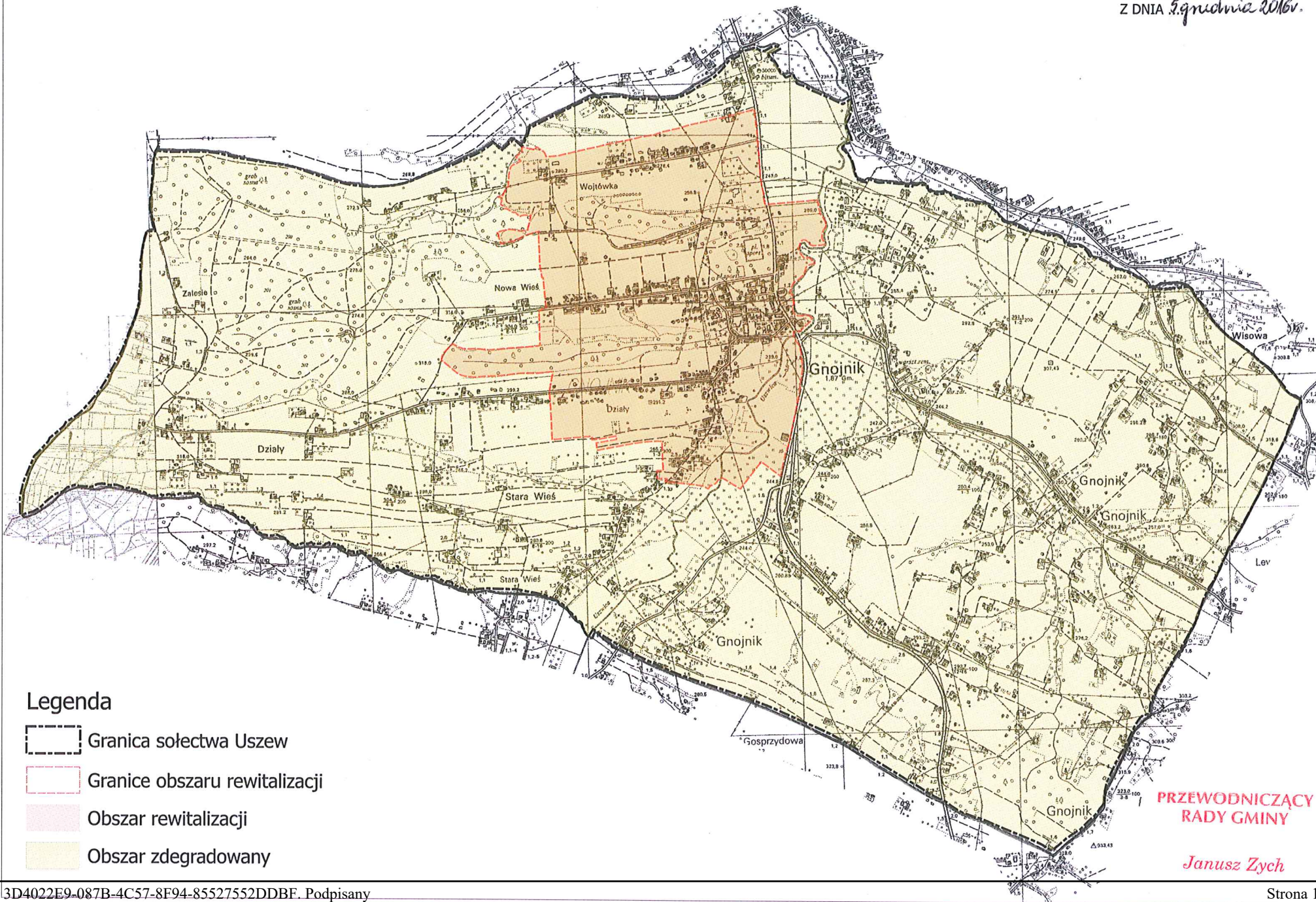
Janusz Zych

Obszar zdegradowany i rewitalizacji w gminie Gnojnik - sołectwo Gnojnik

0 0.25 0.5 0.75 1 km

1:5 000

ZAŁĄCZNIK NR 1
DO UCHWAŁY NR XXI/190/16
RADY GMINY W GNOJNIKU
Z DNIA 29 grudnia 2016r.



Legenda

- Granica sołectwa Uszew
- - - Granice obszaru rewitalizacji
- Obszar rewitalizacji
- Obszar zdegradowany

PRZEWODNICZĄCY
RADY GMINY

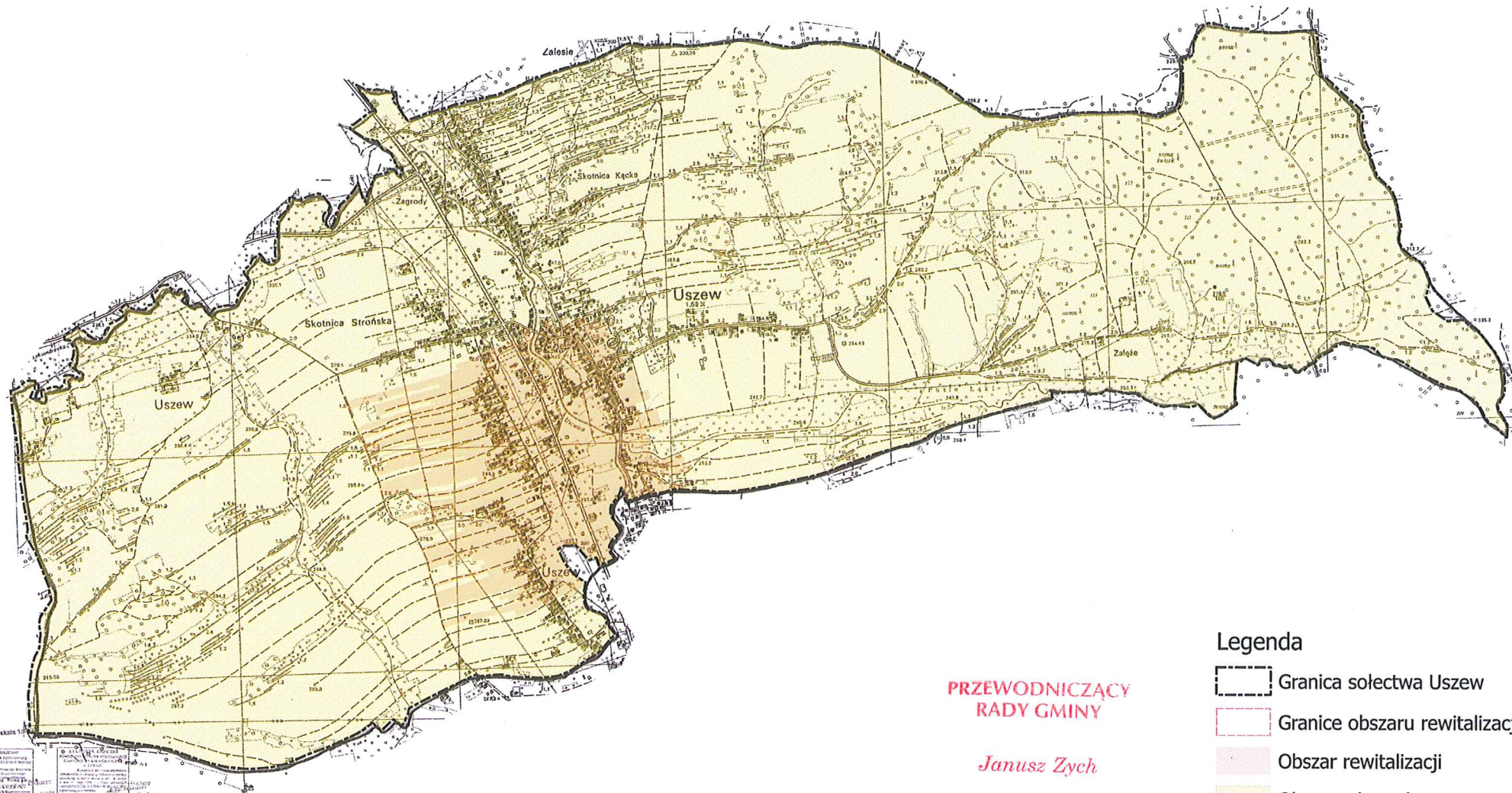
Janusz Zych

Obszar zdegradowany i rewitalizacji w gminie Gnojnik - sołectwo Uszew

1:5 000



ZAŁĄCZNIK NR 2
DO UCHWAŁY NR XX/1190/16
RADY GMINY W GNOJNIKU
Z DNIA 3. grudnia 2016r.



Legenda

- Granica sołectwa Uszew
- Granice obszaru rewitalizacji
- Obszar rewitalizacji
- Obszar zdegradowany

PRZEWODNICZĄCY
RADY GMINY

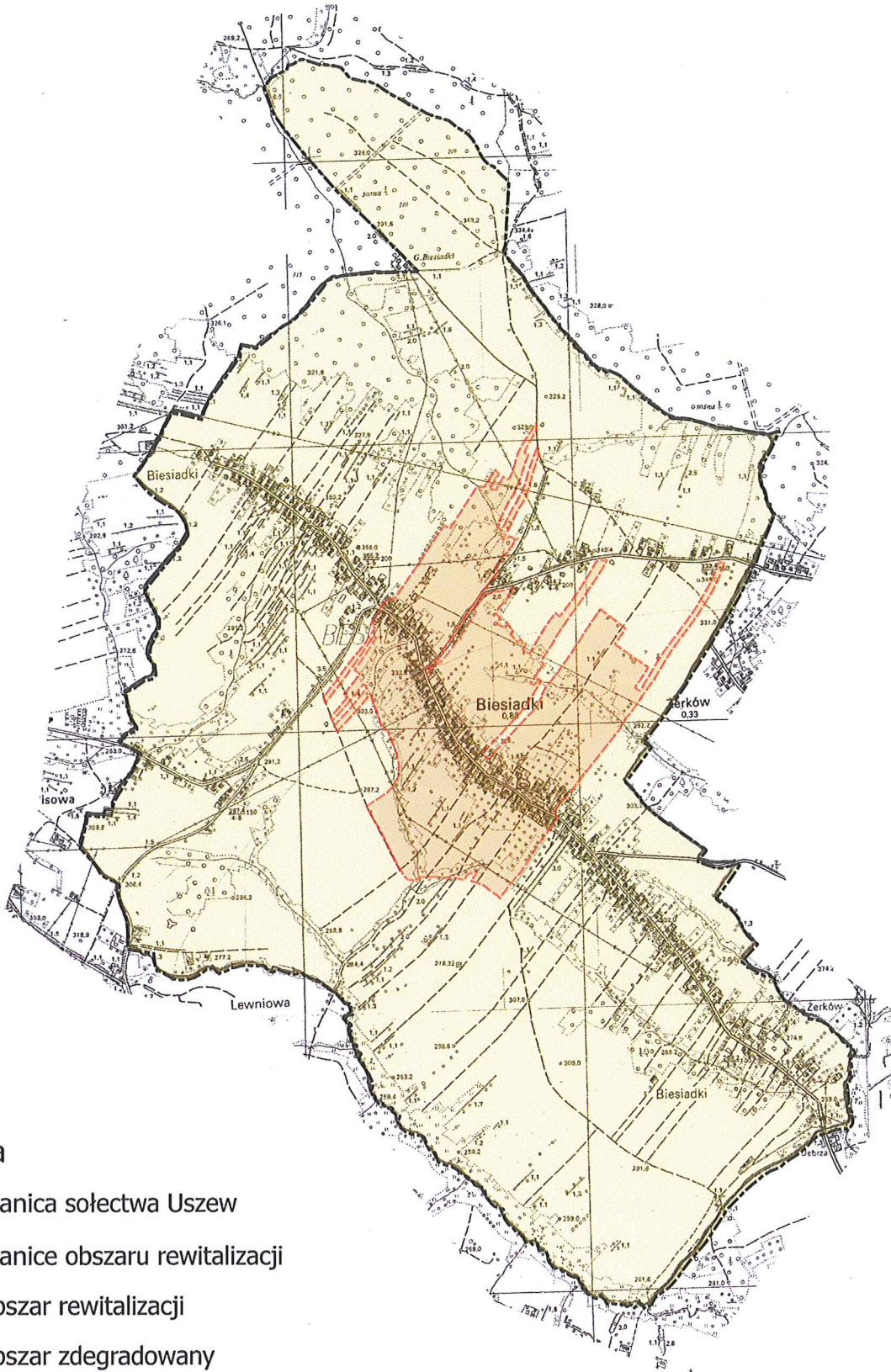
Janusz Zych

Obszar zdegradowany i rewitalizacji w gminie Gnojnik - sołectwo Biesiadki

ZAŁĄCZNIK NR 3
DO UCHWAŁY NR *XXI/190/16*
RADY GMINY W GNOJNIKU
Z DNIA *9 grudnia 2016*

0,25 0 0,25 0,5 0,75 1 km

1:5 000



Legenda

- Granica sołectwa Uszew
- Granice obszaru rewitalizacji
- Obszar rewitalizacji
- Obszar zdegradowany

PRZEWODNICZĄCY
RADY GMINY

Janusz Zych