

OBWIESZCZENIE

w związku z podjęciem uchwały w sprawie przystąpienia do sporządzenia zmiany punktowej Miejscowego Planu Zagospodarowania Przestrzennego Gminy Gnojnik

Na podstawie art. 17 pkt 2 Ustawy z dnia 27 marca 2003 r. o planowaniu i zagospodarowaniu przestrzennym (tekst jednolity: Dz.U.2018.1945 ze zm.)

**Wójt Gminy Gnojnik
zawiadamia**

o podjęciu przez Radę Gminy Gnojnik uchwały Nr III/23/2018 z dnia 21 grudnia 2018 r. w sprawie przystąpienia do sporządzenia zmiany punktowej Miejscowego Planu Zagospodarowania Przestrzennego Gminy Gnojnik, uchwalonego uchwałą Rady Gminy w Gnojniku Nr XXXI/300/14 z dnia 29 stycznia 2014 r. i opublikowanego w Dzienniku Urzędowym Województwa Małopolskiego z 2014 r. poz. 1134 dla części terenów miejscowości Uszew oraz Zawada Uszewska – w zakresie obejmującym zmiany przeznaczenia:

- 1) obszaru A - obejmującego część terenu położonego w miejscowości Uszew oznaczonego symbolem E132 RP,RZ-RK,RW (część dz. nr 1344 i część dz. nr 1345/2),
- 2) obszaru B - obejmującego część terenu położonego w miejscowości Zawada Uszewska oznaczonego symbolem F69 MU (dz. nr 815/13 i 815/14),
- 3) obszaru C - obejmującego część terenu położonego w miejscowości Uszew oznaczonego symbolami E159 UO,US-ZW oraz E1 UO (część dz. nr 943).

Wnioski dotyczące zmiany punktowej planu należy składać w formie pisemnej w sekretariacie Urzędu Gminy Gnojnik lub na adres: Urząd Gminy Gnojnik, Gnojnik 363, 32-864 Gnojnik w terminie 21 dni od dnia zamieszczenia niniejszego obwieszczenia.

Wniosek powinien zawierać nazwisko, imię, nazwę i adres wnioskodawcy, przedmiot wniosku oraz oznaczenie nieruchomości, której dotyczy.

WÓJT

mgr Sławomir Paterek

Otrzymują:

1. Tablica ogłoszeń w Urzędzie Gminy Gnojnik
2. Biuletyn Informacji Publicznej Urzędu Gminy Gnojnik
3. Strona internetowa Urzędu Gminy Gnojnik: www.gnojnik.pl
4. Sołectwo Gnojnik – tablica ogłoszeń
5. Sołectwo Uszew – tablica ogłoszeń
6. Sołectwo Zawada Uszewska – tablica ogłoszeń
7. Sołectwo Lewniowa – tablica ogłoszeń
8. Sołectwo Biesiadki – tablica ogłoszeń
9. Sołectwo Żerków – tablica ogłoszeń
10. Sołectwo Gosprzydowa – tablica ogłoszeń
11. aa

**UCHWAŁA NR III/23/2018
RADY GMINY W GNOJNIKU
z dnia 21 grudnia 2018 r.**

w sprawie: przystąpienia do sporządzenia zmiany punktowej Miejscowego Planu Zagospodarowania Przestrzennego Gminy Gnojnik

Na podstawie art. 18 ust. 2 pkt 5 ustawy z dnia 8 marca 1990 r. o samorządzie gminnym (tekst jednolity: Dz.U.2018.994 ze zm.) oraz art. 3, ust. 1, art. 14 ust. 1, 2, 4 i art. 27 ustawy z dnia 27 marca 2003 roku o planowaniu i zagospodarowaniu przestrzennym (tekst jednolity: Dz.U.2018.1945), Rada Gminy Gnojnik uchwala, co następuje:

§ 1. Przystępuje się do sporządzenia zmiany Miejscowego Planu Zagospodarowania Przestrzennego Gminy Gnojnik – zwanej dalej zmianą planu, uchwalonego uchwałą Rady Gminy w Gnojniku Nr XXXI/300/14 z dnia 29 stycznia 2014 r. i opublikowanego w Dzienniku Urzędowym Województwa Małopolskiego z 2014 r. poz. 1134 dla części terenów miejscowości Uszew oraz Zawada Uszewska – w zakresie obejmującym zmiany przeznaczenia:

- 1) obszaru A - obejmującego część terenu położonego w miejscowości Uszew oznaczonego symbolem E132 RP,RZ-RK,RW (część dz. nr 1344 i część dz. nr 1345/2),
- 2) obszaru B - obejmującego część terenu położonego w miejscowości Zawada Uszewska oznaczonego symbolem F69 MU (dz. nr 815/13 i 815/14),
- 3) obszaru C - obejmującego część terenu położonego w miejscowości Uszew oznaczonego symbolami E159 UO,US-ZW oraz E1 UO (część dz. nr 943).

§ 2. Integralną częścią uchwały są załączniki graficzne na mapach zasadniczych w skali określającej granice obszarów objętych zmianą planu:

- 1) zał. nr 1 – orientacja w skali 1:50 000 przedstawiająca obszary A, B oraz C w stosunku do granic gminy Gnojnik;
- 2) zał. nr 2 w skali 1:2000 przedstawiający granice obszaru A;
- 3) zał. nr 3 w skali 1:2000 przedstawiający granice obszaru B;
- 4) zał. nr 4 w skali 1:2000 przedstawiający granice obszaru C.

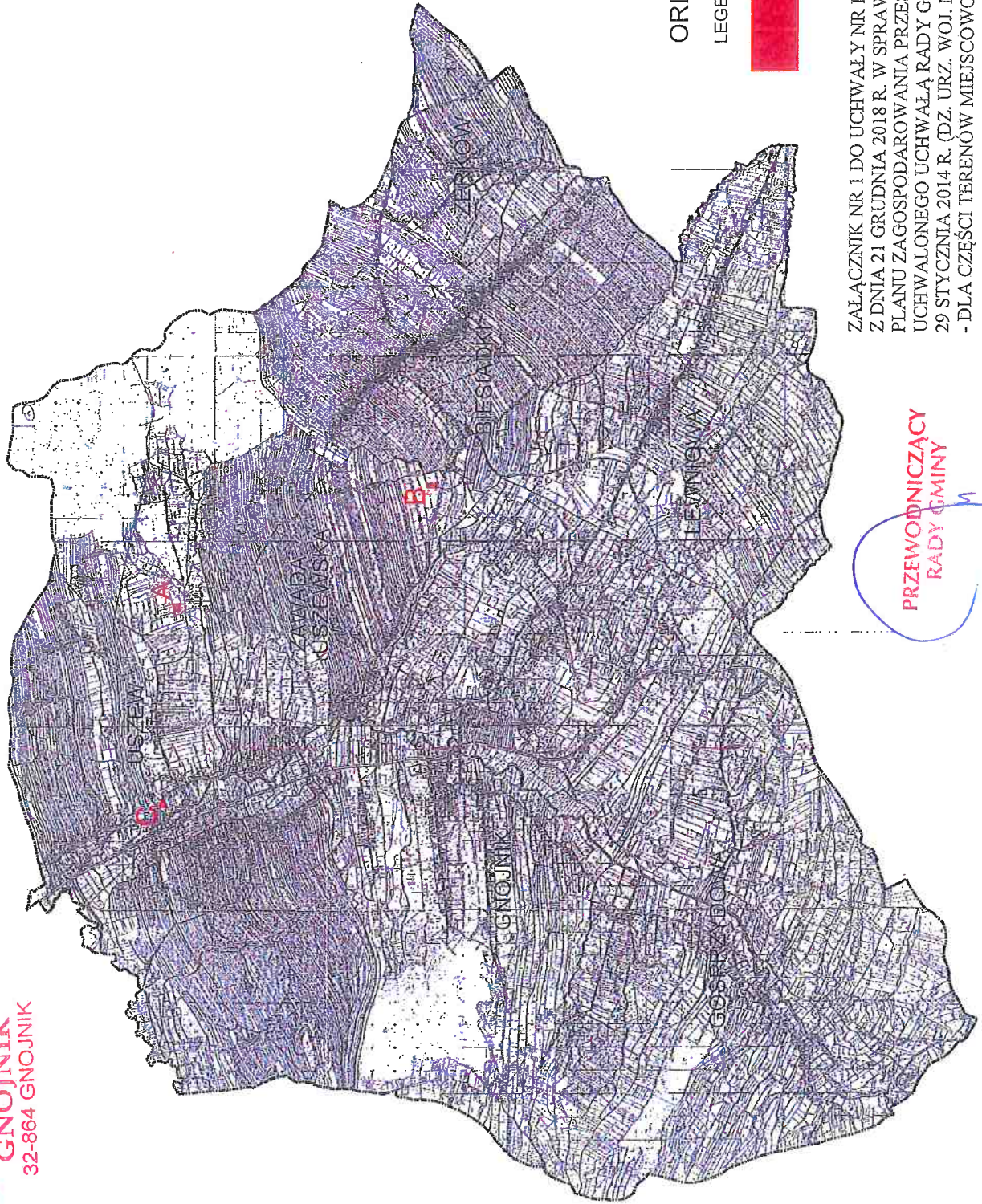
§ 3. Wykonanie uchwały powierza się Wójtowi Gminy Gnojnik.

§ 4. Uchwała wchodzi w życie z dniem podjęcia i podlega ogłoszeniu w Biuletynie Informacji Publicznej i zamieszczeniu na tablicy informacyjnej (ogłoszeń) Urzędu Gminy Gnojnik.

§ 5. Z dniem wejścia w życie niniejszej uchwały traci moc Uchwała Rady Gminy Nr XLI/381/18 z dnia 19 września 2018 r. w sprawie: przystąpienia do sporządzenia zmiany punktowej Miejscowego Planu Zagospodarowania Przestrzennego Gminy Gnojnik.

**PRZEWODNICZĄCY
RADY GMINY**
h
mgr inż. Paweł Prus

**RADA GMINY
GNOJNIK**
32-864 GNOJNIK



ORIENTACJA

LEGENDA:



GRANICE OBSZARÓW A, B ORAZ C
OBJĘTYCH ZMIANĄ PLANU

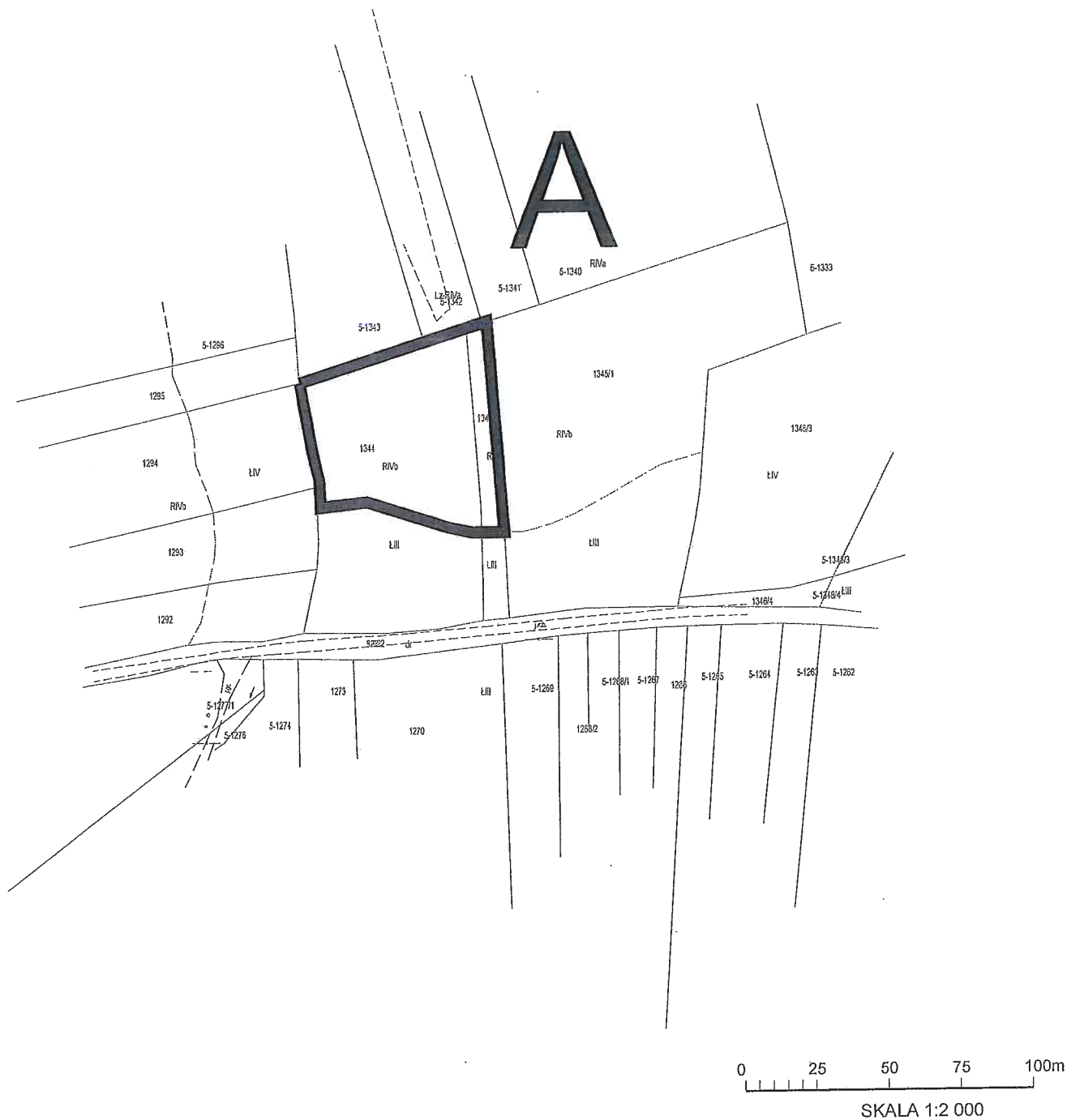
ZALĄCZNIK NR 1 DO UCHWAŁY NR III/23/2018 RADY GMINY GNOJNIK
Z DNIA 21 GRUDNIA 2018 R. W SPRAWIE SPORZĄDZENIA ZMIANY MIEJSCOWEGO
PLANU ZAGOSPODAROWANIA PRZESTRZENNEGO GMINY GNOJNIK
UCHWALONEGO UCHWAŁĄ RADY GMINY GNOJNIK NR XXXI/300/14 Z DNIA
29 STYCZNIA 2014 R. (DZ. URZ. WOJ. MAŁOPOLSKIEGO Z 2014 R. POZ. 1134)
- DLA CZĘŚCI TERENÓW MIEJSCOWOŚCI USZEW ORAZ ZAWADA USZEWSKA

**PRZEWODNICZĄCY
RADY GMINY**

mgr inż. Fladet Prus

0 200 400 600 800 1000m SKALA 1:50 000

**RADA GMINY
GNOJNIK
32-864 GNOJNIK**



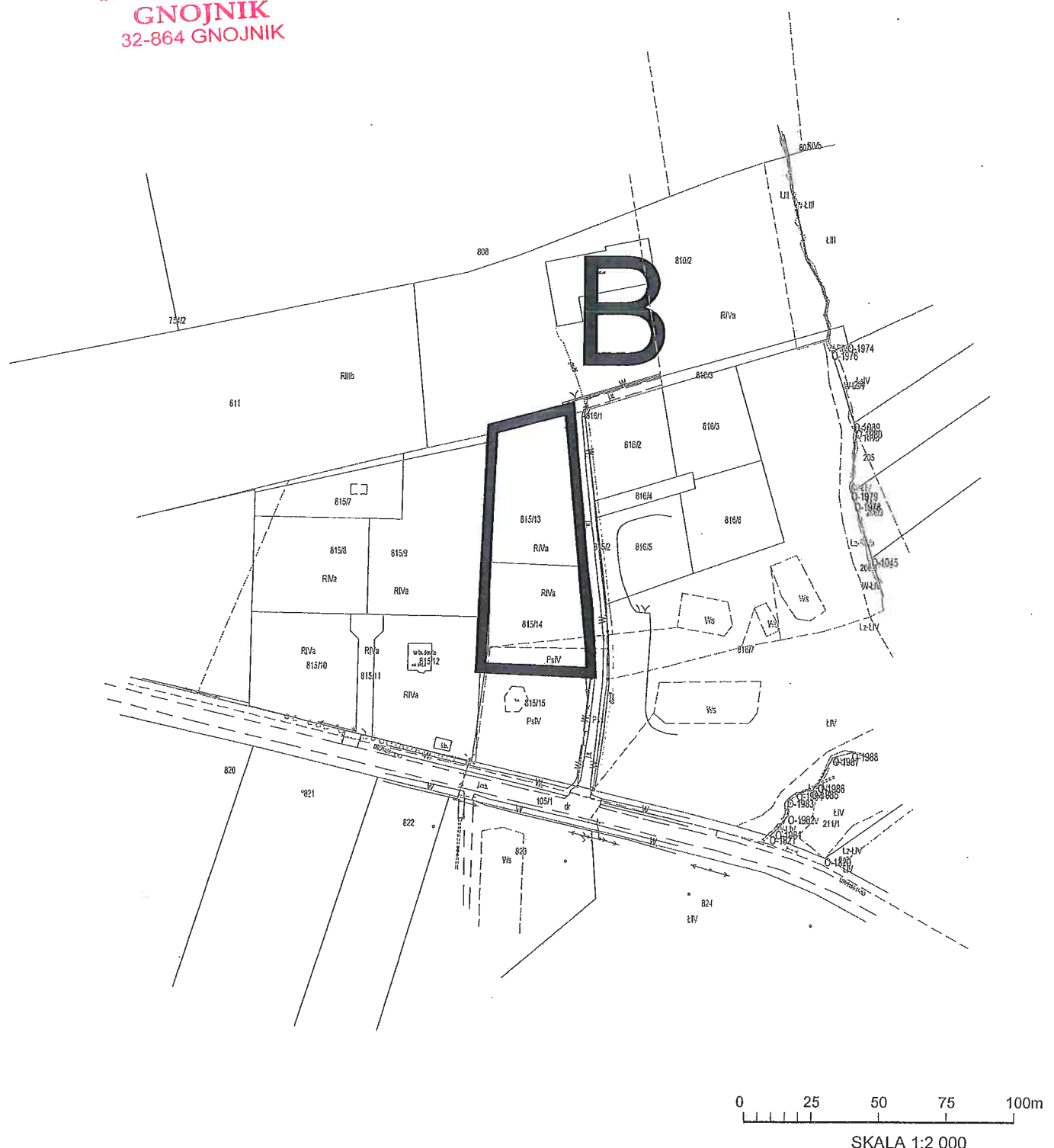
**PRZEWODNICZĄCY
RADY GMINY**
mgr inż. Paweł Prus



GRANICE OBSZARU A OBJĘTEGO ZMIANĄ PLANU

ZAŁĄCZNIK NR 2 DO UCHWAŁY NR III/23/2018 RADY GMINY GNOJNIK
Z DNIA 21 GRUDNIA 2018 R. W SPRAWIE SPORZĄDZENIA ZMIANY MIEJSCOWEGO
PLANU ZAGOSPODAROWANIA PRZESTRZENNEGO GMINY GNOJNIK
UCHWALONEGO UCHWAŁĄ RADY GMINY GNOJNIK NR XXXI/300/14 Z DNIA
29 STYCZNIA 2014 R. (DZ. URZ. WOJ. MAŁOPOLSKIEGO Z 2014 R. POZ. 1134)
- DLA CZĘŚCI TERENÓW MIEJSCOWOŚCI USZEW ORAZ ZAWADĄ USZEWSKA

**RADA GMINY
GNOJNIK
32-864 GNOJNIK**



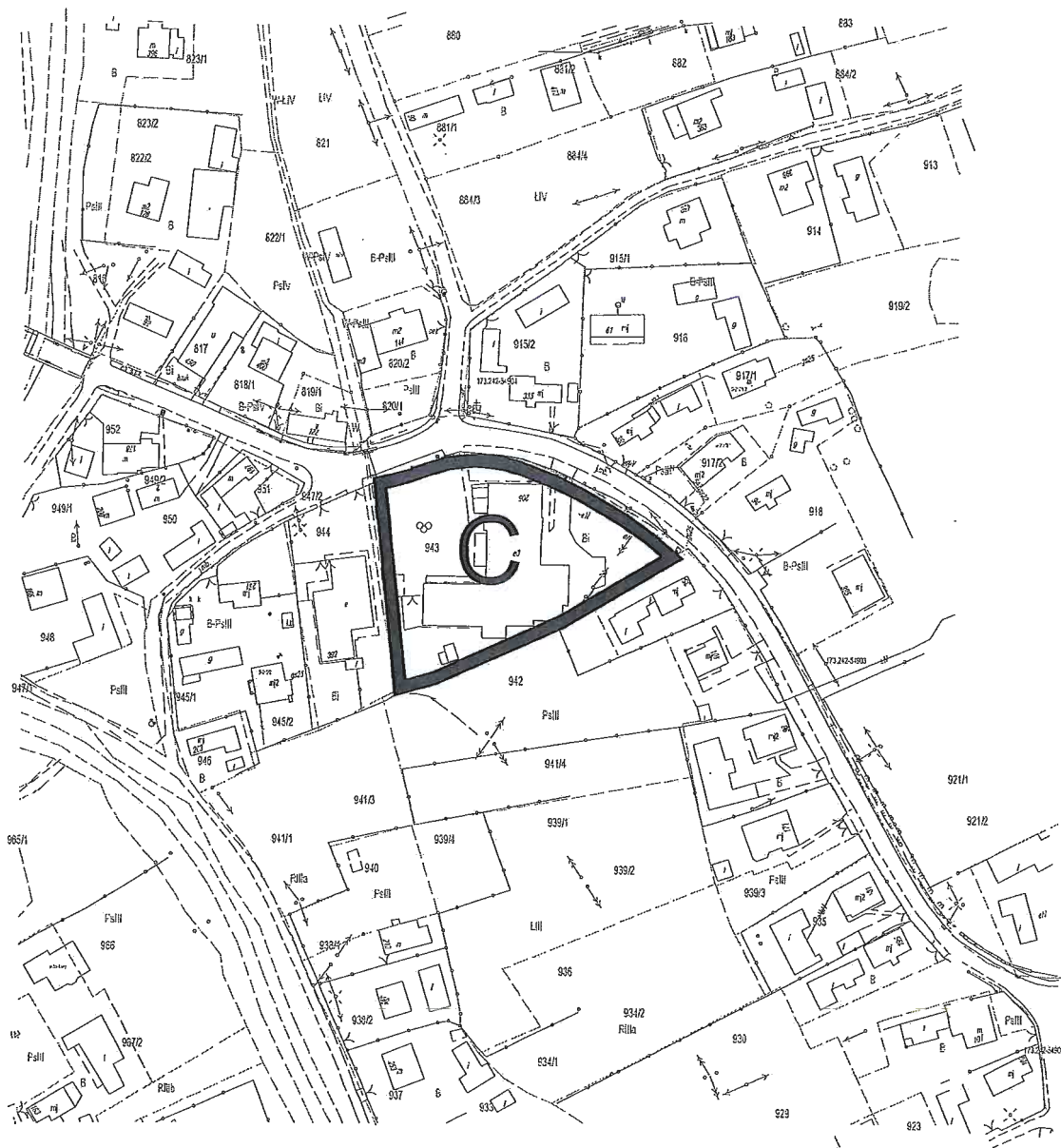
**PRZEWODNICZĄCY
RADY GMINY**
mgr inż. Paweł Prus



GRANICE OBSZARU B OBJĘTEGO ZMIANĄ PLANU

ZAŁĄCZNIK NR 3 DO UCHWAŁY NR III/23/2018 RADY GMINY GNOJNIK
Z DNIA 21 GRUDNIA 2018 R. W SPRAWIE SPORZĄDZENIA ZMIANY MIEJSCOWEGO
PLANU ZAGOSPODAROWANIA PRZESTRZENNEGO GMINY GNOJNIK
UCHWALONEGO UCHWAŁĄ RADY GMINY GNOJNIK NR XXXI/300/14 Z DNIA
29 STYCZNIA 2014 R. (DZ. URZ. WOJ. MAŁOPOLSKIEGO Z 2014 R. POZ. 1134)
- DLA CZĘŚCI TERENÓW MIEJSCOWOŚCI USZEW ORAZ ZAWADA USZEWSKA

**RADA GMINY
GNOJNIK
32-864 GNOJNIK**



0 25 50 75 100m

SKALA 1:2 000

**PRZEWODNICZĄCY
RADY GMINY**
1
mgr inż. Paweł Prus



GRANICE OBSZARU C OBJĘTEGO ZMIANĄ PLANU

ZAŁĄCZNIK NR 4 DO UCHWAŁY NR III/23/2018 RADY GMINY GNOJNIK
Z DNIA 21 GRUDNIA 2018 R. W SPRAWIE SPORZĄDZENIA ZMIANY MIEJSCOWEGO
PLANU ZAGOSPODAROWANIA PRZESTRZENNEGO GMINY GNOJNIK
UCHWALONEGO UCHWAŁĄ RADY GMINY GNOJNIK NR XXXI/300/14 Z DNIA
29 STYCZNIA 2014 R. (DZ. URZ. WOJ. MAŁOPOLSKIEGO Z 2014 R. POZ. 1134)
- DLA CZĘŚCI TERENÓW MIEJSCOWOŚCI USZEW ORAZ ZAWADA USZEWSKA